


УТВЕРЖДАЮ



Начальник Управления
по строительству и развитию
территории г. Брянска

Т.В. Волкова

ГРАДОСТРОИТЕЛЬНЫЙ ПЛАН ЗЕМЕЛЬНОГО УЧАСТКА

местонахождение: Брянская область, город Брянск,

ул. Федюнинского

*(обращение ГКУ "Управление капитального строительства
Брянской области")*

2022

Градостроительный план земельного участка N

Р	Ф	-	3	2	-	2	-	1	5	-	0	-	0	0	-	2	0	2	2	-	16	15
---	---	---	---	---	---	---	---	---	---	---	---	---	---	---	---	---	---	---	---	---	----	----

Градостроительный план земельного участка подготовлен на основании

обращения ГКУ "Управление капитального строительства Брянской области" от 19.08.2022

(реквизиты заявления правообладателя земельного участка, иного лица в случае, предусмотренном частью 1.1 статьи 57.3 Градостроительного кодекса Российской Федерации, с указанием ф.и.о. заявителя – физического лица, либо реквизиты заявления и наименование заявителя – юридического лица о выдаче градостроительного плана земельного участка)

Местонахождение земельного участка

Брянская обл.

(субъект Российской Федерации)

городской округ город Брянск

(муниципальный район или городской округ)

(поселение)

Описание границ земельного участка(образуемого земельного участка):

Обозначение (номер) характерной точки	Перечень координат характерных точек в системе координат, используемой для ведения Единого государственного реестра недвижимости	
	X	Y
	См. лист 5	

Кадастровый номер земельного участка (при наличии) или в случае, предусмотренном частью 1.1 статьи 57.3 Градостроительного кодекса Российской Федерации, условный номер образуемого земельного участка на основании утвержденных проекта межевания территории и (или) схемы расположения земельного участка или земельных участков на кадастровом плане территории: **Кадастровый номер: 32:28:0015806:208**

Площадь земельного участка **800 кв.м**

Информация о расположенных в границах земельного участка объектах капитального строительства

В границах земельного участка объекты капитального строительства отсутствуют.

Информация о границах зоны планируемого размещения объекта капитального строительства в соответствии с утвержденным проектом планировки территории (при наличии) проект планировки не утвержден


Обозначение (номер) характерной точки	Перечень координат характерных точек в системе координат, используемой для ведения Единого государственного реестра недвижимости	
	X	Y
	-----	-----

Реквизиты проекта планировки территории и (или) проекта межевания территории в случае, если земельный участок расположен в границах территории, в отношении которой утверждены проект планировки территории и (или) проект межевания территории

Документация по планировке территории не утверждена

(указывается в случае, если земельный участок расположен в границах территории, в отношении которой утверждены проект планировки территории и (или) проект межевания территории)

Градостроительный план подготовлен главным специалистом отдела информационного обеспечения градостроительной деятельности Управления по строительству и развитию территории г. Брянска

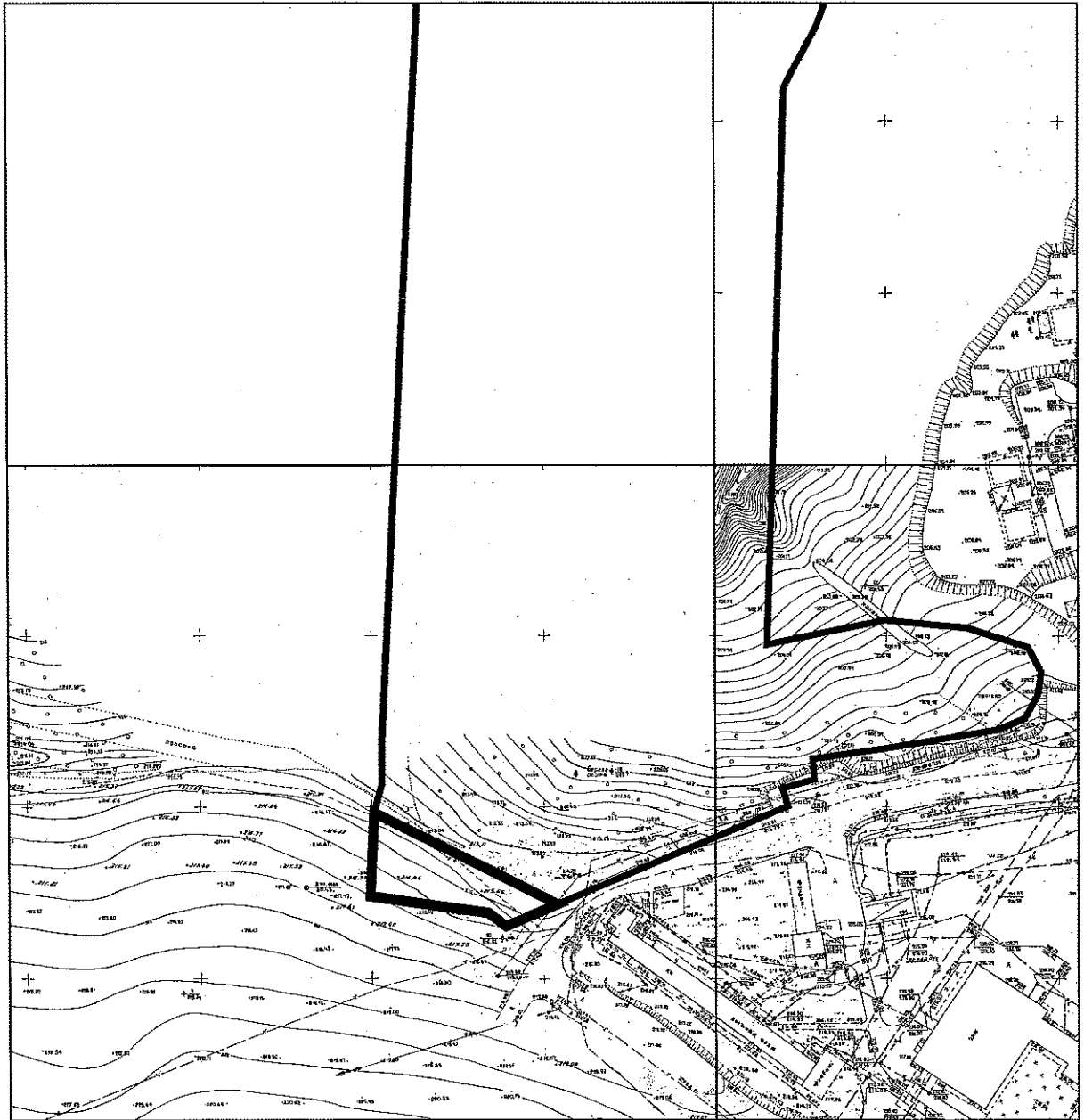
М.П.		Думчева Н.В.
	(подпись)	(расшифровка подписи)

(ф.и.о., должность уполномоченного лица, наименование органа)

Дата выдачи

(ДД.ММ.ГГГГ)

СИТУАЦИОННЫЙ ПЛАН



- границы земельного участка
- границы земельного участка предназначенного для строительства

Масштаб 1:2000

обозначение номер характерной точки	Перечень координат характерных точек в системе координат, используемой для ведения Единого государственного реестра недвижимости			
	Координаты			
	X	Y		
1	494052.26	2169923.22	59.41	
2	494023.76	2169975.35	16.39	
3	494017.88	2169960.05	6.55	
4	494021.97	2169954.93	34.30	
5	494027.99	2169921.16	24.36	
1	494052.26	2169923.22		

S=800м2

2. Информация о градостроительном регламенте либо требованиях к назначению, параметрам и размещению объекта капитального строительства на земельном участке, на который действие градостроительного регламента не распространяется или для которого градостроительный регламент не устанавливается:

Установлен градостроительный регламент.

Земельный участок расположен в территориальной зоне О-4 зона физкультурно-спортивных сооружений определена для размещения и развития объектов спортивного, физкультурно-оздоровительного, зрелищного и развлекательного назначения с большим единовременным притоком и оттоком посетителей:

2.1. Реквизиты акта органа государственной власти субъекта Российской Федерации, органа местного самоуправления, содержащего градостроительный регламент либо реквизиты акта федерального органа государственной власти, органа государственной власти субъекта Российской Федерации, органа местного самоуправления, иной организации, определяющего, в соответствии с федеральными законами, порядок использования земельного участка, на который действие градостроительного регламента не распространяется или для которого градостроительный регламент не устанавливается:

**Брянский городской Совет народных депутатов
Решение от 26.07.2017 №796**

2.2. Информация о видах разрешенного использования земельных участков и объектов капитального строительства:

основные виды разрешенного использования

Виды разрешенного использования земельного участка, установленные классификатором		Описание видов разрешенного использования земельных участков и объектов капитального строительства, в т. ч. вспомогательные виды разрешенного использования
Кодовое обозначение	Наименование	
1	2	3
3.1	Коммунальное обслуживание	Размещение объектов капитального строительства в целях обеспечения физических и юридических лиц коммунальными услугами, в частности: поставки воды, тепла, электричества, газа, предоставления услуг связи, отвода канализационных стоков, очистки и уборки объектов недвижимости (котельных, водозаборов, очистных сооружений, насосных станций, водопроводов, линий электропередач, трансформаторных подстанций, газопроводов, линий связи, телефонных станций, канализаций, стоянок, гаражей и мастерских для обслуживания уборочной и аварийной техники, а также зданий или помещений, предназначенных для приема физических и юридических лиц в связи с предоставлением им коммунальных услуг)
3.4.1	Амбулаторно-поликлиническое	Размещение объектов капитального строительства, предназначенных для

Виды разрешенного использования земельного участка, установленные классификатором		Описание видов разрешенного использования земельных участков и объектов капитального строительства, в т. ч. вспомогательные виды разрешенного использования
Кодовое обозначение	Наименование	
1	2	3
	обслуживание	оказания гражданам амбулаторно-поликлинической медицинской помощи (поликлиники, фельдшерские пункты, пункты здравоохранения, центры матери и ребенка, диагностические центры, молочные кухни, станции донорства крови, клинические лаборатории)
5.0	Отдых (рекреация)	Обустройство мест для занятия спортом, физической культурой, пешими или верховыми прогулками, отдыха и туризма, наблюдения за природой, пикников, охоты, рыбалки и иной деятельности; создание и уход за парками, городскими лесами, садами и скверами, прудами, озерами, водохранилищами, пляжами, береговыми полосами водных объектов общего пользования, а также обустройство мест отдыха в них.
5.1	Спорт	Размещение объектов капитального строительства в качестве спортивных клубов, спортивных залов, бассейнов, устройство площадок для занятия спортом и физкультурой (беговые дорожки, спортивные сооружения, теннисные корты, поля для спортивной игры, автодромы, мотодромы, трамплины, трассы и спортивные стрельбища), в том числе водным (причалы и сооружения, необходимые для водных видов спорта и хранения соответствующего инвентаря); размещение спортивных баз и лагерей
8.3	Обеспечение внутреннего правопорядка	Размещение объектов капитального строительства, необходимых для подготовки и поддержания в готовности органов внутренних дел и спасательных служб, в которых существует военизированная служба; размещение объектов гражданской обороны, за исключением объектов гражданской обороны, являющихся частями производственных зданий
12.0	Земельные участки (территории) общего пользования	Размещение объектов улично-дорожной сети, автомобильных дорог и пешеходных тротуаров в границах населенных пунктов, пешеходных переходов, набережных, береговых полос водных объектов общего

Виды разрешенного использования земельного участка, установленные классификатором		Описание видов разрешенного использования земельных участков и объектов капитального строительства, в т. ч. вспомогательные виды разрешенного использования
Кодовое обозначение	Наименование	
1	2	
		пользования, скверов, бульваров, площадей, проездов, малых архитектурных форм благоустройства

условно разрешенные виды использования

3.3	Бытовое обслуживание	Размещение объектов капитального строительства, предназначенных для оказания населению или организациям бытовых услуг (мастерские мелкого ремонта, ателье, бани, парикмахерские, прачечные, химчистки, похоронные бюро)
3.5.1	Дошкольное, начальное и среднее общее образование	Размещение объектов капитального строительства, предназначенных для просвещения, дошкольного, начального и среднего общего образования (детские ясли, детские сады, школы, лицеи, гимназии, художественные, музыкальные школы, образовательные кружки и иные организации, осуществляющие деятельность по воспитанию, образованию и просвещению).
3.7	Религиозное использование	Размещение объектов капитального строительства, предназначенных для отправления религиозных обрядов (церкви, соборы, храмы, часовни, монастыри, мечети, молельные дома); размещение объектов капитального строительства, предназначенных для постоянного местонахождения духовных лиц, паломников и послушников в связи с осуществлением ими религиозной службы, а также для осуществления благотворительной и религиозной образовательной деятельности (монастыри, скиты, воскресные школы, семинарии, духовные училища)
4.4	Магазины	Размещение объектов капитального строительства, предназначенных для продажи товаров, торговая площадь которых составляет до 5000 кв.м.
4.6	Общественное питание	Размещение объектов капитального строительства в целях устройства мест общественного питания (рестораны, кафе, столовые, закусочные, бары)
4.7	Гостиничное	Размещение гостиниц, а также иных

Виды разрешенного использования земельного участка, установленные классификатором		Описание видов разрешенного использования земельных участков и объектов капитального строительства, в т. ч. вспомогательные виды разрешенного использования
Кодовое обозначение	Наименование	
1	2	3
	обслуживание	зданий, используемых с целью извлечения предпринимательской выгоды из предоставления жилого помещения для временного проживания в них
4.9	Обслуживание автотранспорта	Размещение постоянных или временных гаражей с несколькими стояночными местами, стоянок (парковок), гаражей, в том числе многоярусных, не указанных в коде 2.7.1

2.3. Предельные (минимальные и (или) максимальные) размеры земельных участков и предельные параметры разрешенного строительства, реконструкции объектов капитального строительства, установленные градостроительным регламентом для территориальной зоны, **О-4. Зона физкультурно-спортивных сооружений**

Длина м	Ширина м	Площадь, м ² или га	Минимальные отступы от границ земельного участка в целях определения мест допустимого размещения зданий, строений, сооружений, за пределами которых запрещено строительство зданий, строений, сооружений	Предельное количество этажей и (или) предельная высота зданий, строений, сооружений	Максимальный процент застройки в границах земельного участка, определяемый как отношение суммарной площади земельного участка, которая может быть застроена, ко всей площади земельного участка	Требования к архитектурным решениям объектов капитального строительства, расположенным в границах территории исторического поселения федерального или регионального значения	Иные показатели
1 Без ограничений	2 Без ограничений	3 -Максимальная площадь земельного участка не подлежит установлению; -Минимальная площадь земельного участка не подлежит установлению, за исключением видов использования: 4.9. Обслуживание автотранспорта - 24 кв.м	4 -Минимальные отступы от границ земельных участков в целях определения мест допустимого размещения зданий, строений, сооружений, за пределами которых запрещено строительство зданий, строений, сооружений не подлежат установлению. -Минимальный отступ от красной линии улиц в районе соответствующей застройки - в соответствии со сложившейся ситуацией; в районе новой застройки - 5м; -Минимальный отступ от границы земельного участка в районе существующей застройки - в соответствии со сложившейся ситуацией, в районе новой застройки - 3м.,	5 - Предельное количество этажей или предельная высота зданий, строений, сооружений	6 -Максимальный процент застройки в границах земельного участка, определяемый как отношение суммарной площади земельного участка, которая может быть застроена, ко всей площади земельного участка - не подлежит установлению;	7 Отсутствуют	8 Максимальный размер объектов капитального строительства с видами использования не подлежит установлению за исключением видов использования: 3.3. Бытовое обслуживание - 3000 кв. м; 4.4. Магазины 3000 кв. м; 4.6. Общественное питание 3000 кв. м; - Минимальный размер объектов капитального строительства с видами использования не подлежит установлению

1	2	3	4	5	6	7	8
							-Максимальное значение коэффициента застройки, определяемое в соответствии с приложением Г СП 42.13330.2011 -0,8; - Максимальное значение коэффициента плотности застройки, определяемое в соответствии с приложением Г СП 42.13330.2011 -2,4;

2.1. В случае отсутствия красных линий минимальный отступ строений от границ земельного участка со стороны улиц, проездов в районе существующей застройки - в соответствии со сложившейся ситуацией; в районе новой застройки - 5 м.

-Предельные параметры градостроительных изменений недвижимой застройки, вместимость и структура физкультурно-спортивных сооружений определяется органами управления физической культурой и спортом.

-Площадь земельных участков определяется исходя из параметров (мощности, количества и т.д.) объектов физкультурно-спортивных сооружений.

-Расстояния между объектами капитального строительства определяются исходя из требований противопожарной безопасности, инсоляции и санитарной защиты в соответствии с действующими нормами и правилами.

-Здания следует размещать с отступом от красных линий. Размещение зданий по красной линии допускается в условиях реконструкции сложившейся застройки при соответствии обоснования и согласования с уполномоченными органами местного самоуправления.

-В соответствии с законодательством и нормами строительного проектирования обеспечивается устройство пандусов для доступа маломобильных групп населения в помещения общественного назначения, а также на тротуарах в местах их примыкания к полотну дорог и проездов.

-Иные параметры устанавливаются в соответствии с требованиями действующих нормативно-технических документов и действующих местных нормативов градостроительного проектирования, а при их отсутствии региональными.

2.4. Требования к назначению, параметрам и размещению объекта капитального строительства на земельном участке, на который действие градостроительного регламента не распространяется или для которого градостроительный регламент не устанавливается (за исключением случая, предусмотренного пунктом 7.1 части 3 статьи 57.3 Градостроительного кодекса Российской Федерации):

Причины отнесения земельного участка к виду земельного участка, на который действие градостроительного регламента не распространяется или для которого градостроительный регламент не устанавливается	Реквизиты акта, регули-рующего использо-вание земельного участка	Требования к использованию земельного участка	Требования к параметрам объекта капитального строительства			Требования к размещению объектов капитального строительства	
			Пределное количество этажей и (или) предельная высота зданий, строений, сооружений	Максимальный процент застройки в границах земельного участка, определяемый как отношение суммарной площади земельного участка, которая может быть застроена, ко всей площади земельного участка	Иные требования к параметрам объекта капитального строительства	Минимальные отступы от границ земельного участка в целях определения мест допустимого размещения зданий, строений, сооружений, за пределами которых запрещено строительство зданий, строений, сооружений	Иные требования к размещению объектов капитального строительства
1	2	3	4	5	6	7	8

2.5. Предельные параметры разрешенного строительства, реконструкции объекта капитального строительства, установленные положением об особо охраняемых природных территориях, в случае выдачи градостроительного плана земельного участка в отношении земельного участка, расположенного в границах особо охраняемой природной территории:

Причины отнесения земельного участка к виду земельного участка для которого градостроительный регламент не устанавливается	Реквизиты Положения об особо охраняемой природной территории	Реквизиты утвержденной документации по планировке территории	Зонирование особо охраняемой природной территории (да/нет)							
			Функциональная зона	Виды разрешенного использования земельного участка		Требования к параметрам объекта капитального строительства		Требования к размещению объектов капитального строительства		
				Основные виды разрешенного использования	Вспомогательные виды разрешенного использования	Предельное количество этажей и (или) предельная высота зданий, строений, сооружений	Максимальный процент застройки в границах земельного участка, определяемый как отношение суммарной площади земельного участка, которая может быть застроена, ко всей площади земельного участка	Иные требования к параметрам объекта капитального строительства	Иные требования к размещению объектов капитального строительства	
1	2	3	4	5	6	7	8	9	10	11
			Функциональная зона	Тоже	Тоже	Тоже	Тоже	Тоже	Тоже	Тоже
1	2	3	4	5	6	7	8	9	10	11

3. Информация о расположенных в границах земельного участка объектах капитального строительства и объектах культурного наследия

3.1. Объекты капитального строительства:

№ _____ отсутствуют _____ отсутствуют
 (согласно чертежу(ам) градостроительного плана), (назначение объекта капитального строительства, этажность, высотность, общая площадь, площадь застройки строительства)

инвентаризационный или кадастровый номер:

3.2. Объекты, включенные в единый государственный реестр объектов культурного наследия (памятников истории и культуры) народов Российской Федерации

№ _____ Не имеется _____ Не имеется _____
 (согласно чертежу(ам) градостроительного плана) (назначение объекта культурного наследия, общая площадь, площадь застройки)

Информация отсутствует

(наименование органа государственной власти, принявшего решение о включении выявленного объекта культурного наследия в реестр, реквизиты этого решения)

регистрационный номер в реестре _____

от _____ (дата)

4. Информация о расчетных показателях минимально допустимого уровня обеспеченности территории объектами коммунальной, транспортной, социальной инфраструктур и расчетных показателях максимально допустимого уровня территориальной доступности указанных объектов для населения в случае, если земельный участок расположен в границах территории, в отношении которой предусматривается осуществление деятельности по комплексному и устойчивому развитию территории:

Информация о расчетных показателях минимально допустимого уровня обеспеченности территории								
Объекты коммунальной инфраструктуры			Объекты транспортной инфраструктуры			Объекты социальной инфраструктуры		
Наименование вида объекта	Единица измерения	Расчетный показатель	Наименование вида объекта	Единица измерения	Расчетный показатель	Наименование вида объекта	Единица измерения	Расчетный показатель
1	2	3	4	5	6	7	8	9
-----	---	---	----	---	--	---	---	
Информация о расчетных показателях максимально допустимого уровня территориальной доступности								
Наименование вида объекта	Единица измерения	Расчетный показатель	Наименование вида объекта	Единица измерения	Расчетный показатель	Наименование вида объекта	Единица измерения	Расчетный показатель
1	2	3	4	5	6	7	8	9
-----	----	----	----	----	-----	-----	----	--

5. Информация об ограничениях использования земельного участка, в том числе если земельный участок полностью или частично расположен в границах зон с особыми условиями использования территорий:

Земельный участок расположен в границах приаэродромной территории аэродрома Брянск (реестровый номер 32:00-6.654), третья подзона приаэродромной территории аэродрома Брянск (реестровый номер 32:00-6.649), пятая подзона приаэродромной территории аэродрома Брянск (реестровый номер 32:00-6.651), шестая подзона приаэродромной территории аэродрома Брянск (реестровый номер 32:00-6.652) (сведения публичной кадастровой карты Росреестра).

Охранные зоны

Охранные зоны объектов инженерной инфраструктуры

Устанавливаются в соответствии с Постановлением Правительства Российской Федерации от 24.02.2009 № 160 «О порядке установления охранных зон объектов электросетевого хозяйства и особых условий использования земельных участков, расположенных в границах таких зон»; Постановлением Правительства Российской Федерации от 20.11.2000 № 878 «Об утверждении Правил охраны газораспределительных сетей», Федеральным законом от 07.07.2003 № 126-ФЗ «О связи»; Постановлением Правительства Российской Федерации от 09.06.1995 № 578 «Об утверждении Правил охраны линий и сооружений связи Российской Федерации», Постановлением Госгортехнадзора Российской Федерации от 22.04.1992 № 9 «Правила охраны магистральных трубопроводов».

Согласно Постановлению Правительства Российской Федерации от 02.12.2017 № 1460, на основании Приказа Росавиации "Об установлении приаэродромной территории аэродрома Брянск" № 1589-П от 31.12.2019, в **третьей подзоне** приаэродромной территории устанавливаются ограничения на размещение объектов, высота которых превышает установленные ограничения. В соответствии с Федеральными авиационными правилами "Требования, предъявляемые к аэродромам, предназначенным для взлета, посадки, руления и стоянки гражданских воздушных судов", утвержденными приказом Министерства транспорта РФ от 25 августа 2015 г. № 262, ограничения на высоту размещаемых объектов устанавливаются в виде поверхностей ограничения препятствий. В границах полос воздушных подходов определяются поверхность взлета, поверхность захода на посадку, переходная поверхность, внутренняя горизонтальная поверхность и коническая поверхность. Правила их определения приведены в Приложении 7 к вышеуказанным авиационным правилам. На основании обследования территориальных зон и наложения поверхностей ограничения препятствий для захода на посадку и взлета, выявлена необходимость установления ограничений. Должна быть ограничена относительная высота зданий и сооружений. Кроме того, высота зданий и сооружения не должна превышать высоту, установленную Правилами землепользования и застройки для соответствующих территориальных зон, на территориях соответствующих муниципальных образований. Устанавливаются следующие поверхности ограничения препятствий: 1. Поверхность взлета. 2. Поверхность захода на посадку. Следующие поверхности устанавливаются за пределами 1-й и 2-й поверхностей: 3. Переходная поверхность - наклонная поверхность вдоль ВПП, под углом 8,14 градусов (наклон 14,3 %) к поверхности земли, до расстояния 349,65 метра от боковых линий летного поля 4. Внутренняя горизонтальная поверхность - овальная поверхность, расположенная в горизонтальной плоскости на высоте 50 метров, от пересечения с

переходной поверхностью до внешней границы. Внешняя граница – линия, образуемая дугами 2-х окружностей радиусом 4000 метров (центры окружностей – пороги ВПП) и двумя общими касательными к этим окружностям. 5. Коническая поверхность – наклонная поверхность под углом 2,86 градуса (наклон 5 %) к поверхности земли, от внешней границы внутренней горизонтальной поверхности до расстояния 2000 метров от внешней границы внутренней горизонтальной поверхности. 6. Внешняя горизонтальная поверхность – овальная поверхность, расположенная в горизонтальной плоскости на высоте 150 метров, от пересечения с конической поверхностью до (окружности радиусом 15 км с центром в КТА) границы третьей подзоны. Расчет максимально допустимой высоты для конкретных объектов целесообразно проводить в соответствии с требованиями Федеральных авиационных правил "Требования, предъявляемые к аэродромам, предназначенным для взлета, посадки, руления и стоянки гражданских воздушных судов", утвержденными приказом Министерства транспорта РФ от 25 августа 2015 г. № 262. На основании вышеизложенного, на территории третьей подзоны выделяются 122 сектора. Во всех секторах, кроме 121 и 122, ограничивается абсолютная высота объектов. Поворотные точки секторов и высота ограничения указаны в таблице 4.3 Приложения к Приказу Росавиации "Об установлении приаэродромной территории аэродрома Брянск" № 1589-П от 31.12.2019 (Проект решения об установлении приаэродромной территории аэродрома Брянск)

Согласно п.п. 5 п. 3, статьи 47 Воздушного кодекса РФ от 19.03.1997 № 60 ФЗ, на основании Приказа Росавиации "Об установлении приаэродромной территории аэродрома Брянск" № 1589-П от 31.12.2019, в границах **пятой подзоны** запрещается размещать опасные производственные объекты, функционирование которых может повлиять на безопасность полетов воздушных судов. В соответствии с п.1 Приложения 1 Федерального закона от 21.07.1997 №116-ФЗ «О промышленной безопасности опасных производственных объектов» устанавливаются ограничения на размещение опасных производственных объектов на которых получают, используются, перерабатываются, образуются, хранятся, транспортируются, уничтожаются опасные вещества следующих видов: - воспламеняющиеся вещества - газы, которые при нормальном давлении и в смеси с воздухом становятся воспламеняющимися и температура кипения которых при нормальном давлении составляет 20 градусов Цельсия или ниже; окисляющие вещества - вещества, поддерживающие горение, вызывающие воспламенение и (или) способствующие воспламенению других веществ в результате окислительно-восстановительной экзотермической реакции; - горючие вещества - жидкости, газы, способные самовозгораться, а также возгораться от источника зажигания и самостоятельно гореть после его удаления; - взрывчатые вещества - вещества, которые при определенных видах внешнего воздействия способны на очень быстрое самораспространяющееся химическое превращение с выделением тепла и образованием газов. На территории шириной 350 м, прилегающей к аэропорту, вводятся ограничения на строительство опасных производственных объектов, не относящихся к инфраструктуре аэропорта: складов нефти и нефтепродуктов, магистральных трубопроводов: газопроводов, нефтепроводов, нефтепродуктопроводов и сооружений на них. Магистральные газопроводы и сооружения на них, из которых возможен выброс или утечка газа в атмосферу, должны располагаться за пределами полос воздушных подходов к аэродромам. Другие опасные производственные объекты, определенные Федеральным законом «О промышленной безопасности опасных производственных объектов», функционирование которых может повлиять на безопасность полетов воздушных судов (компрессорные станции магистральных газопроводов, магистральные трубопроводы сжиженных углеводородных газов, склады вооружений и боеприпасов,

АЭС и т.п.), должны располагаться на удалении от границы пятой подзоны, определенном с учетом максимального радиуса зон поражения в случаях происшествий техногенного характера на опасных производственных объектах. При невозможности соблюдения нормативных расстояний сооружение опасных производственных объектов должно выполняться на основании специальных технических условий (СТУ), разработанных для конкретного объекта капитального строительства, и содержащих дополнительные технические требования, обеспечивающие безопасную эксплуатацию и функционирование объектов и сооружения.

Согласно п.п. 6 п. 3, статьи 47 Воздушного кодекса РФ от 19.03.1997 № 60 ФЗ, на основании Приказа Росавиации "Об установлении приаэродромной территории аэродрома Брянск" № 1589-П от 31.12.2019, в границах **шестой подзоны** запрещается размещение объектов, способствующих привлечению и массовому скоплению птиц. То есть запрещается размещать полигоны ТБО, скотобойни, фермы, скотомогильники, мусоросжигательные и мусороперерабатывающие заводы, объекты сортировки мусора и рыбные хозяйства. Кроме того, необходимо запретить вспашку сельскохозяйственных земель в светлое время суток.

В соответствии с п. 3 статьи 47 Воздушного кодекса РФ, на приаэродромной территории выделяются следующие подзоны, в которых устанавливаются ограничения использования объектов недвижимости и осуществления деятельности:

- 1) первая подзона, в которой запрещается размещать объекты, не предназначенные для организации и обслуживания воздушного движения и воздушных перевозок, обеспечения взлета, посадки, руления и стоянки воздушных судов;
- 2) вторая подзона, в которой запрещается размещать объекты, не предназначенные для обслуживания пассажиров и обработки багажа, грузов и почты, обслуживания воздушных судов, хранения авиационного топлива и заправки воздушных судов, обеспечения энергоснабжения, а также объекты, не относящиеся к инфраструктуре аэропорта;
- 3) третья подзона, в которой запрещается размещать объекты, высота которых превышает ограничения, установленные уполномоченным Правительством Российской Федерации федеральным органом исполнительной власти при установлении соответствующей приаэродромной территории;
- 4) четвертая подзона, в которой запрещается размещать объекты, создающие помехи в работе наземных объектов средств и систем обслуживания воздушного движения, навигации, посадки и связи, предназначенных для организации воздушного движения и расположенных вне первой подзоны;
- 5) пятая подзона, в которой запрещается размещать опасные производственные объекты, функционирование которых может повлиять на безопасность полетов воздушных судов;
- 6) шестая подзона, в которой запрещается размещать объекты, способствующие привлечению и массовому скоплению птиц;
- 7) седьмая подзона, в которой в целях предотвращения негативного физического воздействия устанавливается перечень ограничений использования земельных участков, определенный в соответствии с земельным законодательством с учетом положений настоящей статьи. При этом под указанным негативным физическим воздействием понимается несоответствие эквивалентного уровня звука, возникающего в связи с полетами воздушных судов, санитарно-эпидемиологическим требованиям. (сведения публичной кадастровой карты Росреестра).

6. Информация о границах зон с особыми условиями использования территорий, если земельный участок полностью или частично расположен в границах таких зон:

Наименование зоны с особыми условиями использования территории с указанием объекта, в отношении которого установлена такая зона	Перечень координат характерных точек в системе координат, используемой для ведения Единого государственного реестра недвижимости		
	Обозначение (номер) характерной точки	X	Y
1	2	3	4
приаэродромная территория аэродрома Брянск (третья подзона, пятая подзона, шестая подзона)	-----	-----	-----

7. Информация о границах публичных сервитутов **информация отсутствует**

Обозначение (номер) характерной точки	Перечень координат характерных точек в системе координат, используемой для ведения Единого государственного реестра недвижимости	
	X	Y
-----	-----	-----

8. Номер и (или) наименование элемента планировочной структуры, в границах которого расположен земельный участок - 32:28:001; Бежицкий район

9. Информация о технических условиях подключения (технологического присоединения) объектов капитального строительства к сетям инженерно-технического обеспечения, определенных с учетом программ комплексного развития систем коммунальной инфраструктуры поселения, городского округа

Водоснабжение, водоотведение, электроснабжение, теплоснабжение
Необходимые технические условия получить самостоятельно

10. Реквизиты нормативных правовых актов субъекта Российской Федерации, муниципальных правовых актов, устанавливающих требования к благоустройству территории **информация отсутствует.**

11. Информация о красных линиях: не имеется

Обозначение (номер) характерной точки	Перечень координат характерных точек в системе координат, используемой для ведения Единого государственного реестра недвижимости	
	X	Y

Приложение (в случае, указанном в части 3.1 статьи 57.3 Градостроительного кодекса Российской Федерации)

И.О. Заместитель начальника Управления
по строительству и развитию
территории г. Брянска



П.Н.Кулагин

Заместитель начальника Управления
по строительству и развитию
территории г. Брянска

С.И. Кузнецов